



Autor: Alessandro Giulliano Chagas Silva – Geógrafo e Guia de Turismo

INTRODUÇÃO

Este projeto nasceu do interesse pessoal pela arqueologia em especial a arte rupestre. O primeiro trabalho foi desenvolvido para a graduação no curso de Geografia da Universidade Estadual de Ponta Grossa sob o título “Pinturas Rupestres do Sítio Arqueológico Abrigo Usina São Jorge – Ponta Grossa, PR”, posteriormente participando do projeto “Caracterização do Patrimônio Natural dos Campos Gerais” foram publicados artigos científicos e participação em simpósios e palestras. Uma experiência marcante foi a participação no salvamento arqueológico realizado na região de Cerro Azul em ocasião da construção do gasoduto Bolívia-Brasil obra que revelou uma riqueza arqueológica nas prospecções.

Buscando unir a Arqueologia que é a disciplina científica que estuda as culturas e os modos de vida do passado a partir da análise de vestígios materiais e/ou imateriais, com a atividade física do trekking ou seja, caminhar por trilhas naturais, desfrutando do contato com a natureza e cercado de belas paisagens em locais pouco conhecidos. Surge então o projeto Arqueotrekking onde o meio ambiente natural e cultural pode ser observado e ao mesmo tempo preservado.

OBJETIVO

O objetivo principal do projeto é a Educação Patrimonial e Ambiental, e a preservação do Patrimônio Arqueológico através da visitação e contemplação da arte rupestre existente nas paisagens rochosas dos Campos Gerais.

METODOLOGIA

A divulgação do Projeto Arqueotrekking é feita através de palestras e oficinas pedagógicas aos alunos das Escolas Municipais e Estaduais, estudantes de Cursos Técnicos e Universitários. O projeto também é apresentado aos órgãos públicos e instituições que possam promover a preservação de lugares de interesse arqueológico.

A produção de vídeos informativos e de divulgação são realizados em parceria com a “Sem Destino Produções” que sempre acreditou e apoiou o projeto sobretudo pela preservação destes locais divulgando as produções através das redes sociais e canais da internet.

RESULTADOS

Foram realizadas oficinas pedagógicas na Rede Estadual de Ensino (Colégio Estadual Santa Maria, Ponta Grossa), palestras para o Curso Técnico em Guia de Turismo (Colégio Estadual Julio Theodorico), para o Grupo de Estudos em Arqueologia – UEPG, para o curso de Turismo da UNICENTRO-Irati e para o Grupo de Escoteiros Campos Gerais. Apresentação do projeto para o Conselho Municipal do Patrimônio Cultural (primeiro protocolo no ano de 2000 e reabertura do processo em 2013), desta resultou a inclusão do Sítio Arqueológico Abrigo Usina São Jorge ao Inventário Cultural do Município, a fim de que as pinturas rupestres sejam preservadas.

Saídas a campo com grupos particulares com no máximo 10 pessoas à sítios localizados nos municípios de Ponta Grossa e Tibagi. Condução dos estudantes do curso técnico em guia de turismo em 2014 ao Abrigo Cambiju e Morro do Castelo. Condução solicitada pela RPC/TV para matéria sobre divulgação de depreação no Abrigo Usina São Jorge.

Contamos também com uma exposição itinerante de 20 painéis fotográficos e 5 quadros de lajotas com algumas cenas rupestres impressas, o qual tem a finalidade de circular nas instituições de ensino dando o conhecimento e informações sobre nosso rico patrimônio arqueológico.

PARCERIAS



www.refugiodascrucacas.com.br

Em Ponta Grossa, na localidade do Passo do Pupo, o Refúgio das Curucacas é um espaço destinado a acampamento, descanso, integração ambiental, esportes de natureza, turismo de aventura e lazer. Temos um direcionamento ideológico voltado à permacultura (sistema de planejamento para a criação de ambientes humanos sustentáveis e produtivos em equilíbrio e harmonia com a natureza). Temos um cuidado especial com o ambiente no qual estamos inseridos, coexistimos em harmonia com a flora e fauna locais, somos atentos à questão da gestão de resíduos, procuramos utilizar matéria prima regional (sustentável, sempre que possível) e de demolição. Tal parceria resultou em um roteiro inédito e exclusivo de caminhada contemplativa e arqueológica o qual recebeu o nome de Travessia Passo do Pupo – Mariquinha.



www.recantoecologicodadora.com.br

Em Tibagi-PR nosso parceiro é o Recanto Ecológico da Dora, localizado na Rodovia PR 340 – Km 245 – Guartelá, uma propriedade particular ao lado do Parque Estadual do Guartelá, onde além de trilhas ecológicas há um sítio com pinturas rupestres, preservado pelo proprietário. Em parceria com o Projeto Arqueotrekking desenvolvemos algumas trilhas arqueológicas como a Trilha dos Aleixo e Trilha do Vô Urbano.



www.resseg.com.br

Uma parceria entre a RESSEG e o Projeto Arqueotrekking foi desenvolvida uma edição de sacos de magnésio para escalada, com tema chamado de “Energia dos Ancestrais”. São modelos bordados com a real retratação de pinturas rupestres. Nesta edição foram retratados dois desenhos de sítios arqueológicos da região de Ponta Grossa.



A Sem Destino Produções, produtora de vídeo que sempre acreditou e apoiou o projeto dando suporte áudio visual, resultando até o momento em três curtas sobre as belezas naturais de Ponta Grossa bem como sua riqueza arqueológica representada na arte rupestre.

No primeiro vídeo intitulado Karaka – Dando Umás Gerais nos Campos - <https://vimeo.com/63378651>


As imagens foram gravadas em setembro de 2011 com a intenção de mostrar o descaso e desconhecimento das autoridades sobre locais de natureza exuberante aos redores da cidade. Karaka também faz um contraste entre as tamanhas belezas dos visuais campinos e o centro da cidade, abandonado e deixando a corrosão todas as obras do passado que contam a história de Ponta Grossa.


No segundo vídeo Projeto Arqueotrekking/Tibagi - <https://vimeo.com/87276014>


O vídeo procurou mostrar os sítios arqueológicos na região de Tibagi, nos arredores do canion do Guartelá num contexto histórico relembrando o povoamento da região.

E o terceiro vídeo ficando em segundo lugar no Festival de Curtas sobre o Patrimônio Cultural de Ponta Grossa, mostra sítios com arte rupestre na região de Ponta Grossa, incluindo o sítio catalogado em meu projeto de pesquisa (Abrigo Usina São Jorge).- <https://vimeo.com/134673818>

Estamos trabalhando no quarto vídeo do projeto, agora na região de Piraí do Sul, local de vasta ocorrência de sítios arqueológicos com arte rupestre, com o lançamento previsto para 2016.









Caminhada Ecológica

Trilha dos Aleixo

- Local: Cãnion Guartelá
- Percurso: 8 km
- Nível: Médio

O Cãnion Guartelá, está localizado entre os municípios de Castro e Tibagi, situado na região dos Campos Gerais, na porção centro-leste do estado do Paraná, com mais de 30km de extensão e desnível de até 450 metros, foi escavado pelo rio Iapó que corta o cãnion rompendo a escarpa Devoniana, que separa o primeiro e segundo planalto paranaense.

A trilha que iremos percorrer está situada dentro da propriedade particular do Sr. Bento Aleixo, nascido e criado as margens deste lindo patrimônio natural e cultural, ou seja, um verdadeiro Guarteliano. Além de poder desfrutar das inúmeras paisagens de tirar o fôlego, a trilha nos levará à um dos últimos ranchos Guartelianos às margens do Rio Iapó, o qual iremos imergir no tempo e poder vivenciar a verdadeira alma Guarteliana.


Na volta deste belo passeio, passaremos pela Fazenda da Tia Julia, também Guarteliana, a qual nos receberá com um delicioso Café típico da região.

Roteiro:

- Chegada ao Sítio do Sr. Bento Aleixo;
- Início da Trilha, passaremos pelas Capelas de Nsa. Sra. Aparecida, existentes na propriedade;
- Descida até as margens do Rio Iapó e Rancho Guarteliano;
- Pausa para almoço (levar lanche de trilha)
- Retorno da trilha até o Sítio do Sr. Bento Aleixo;
- Deslocamento até o Sítio da Tia Julia onde desfrutaremos de um verdadeiro café Guarteliano.

O que levar para a trilha de um dia?

- Protetor Solar e Repelente;
- Boné ou Chapéu;
- Óculos escuros;
- Lanterna de mão ou de cabeça;
- Lanches de trilha;
- Recipiente com água no mínimo 1,5L;
- Anorak ou capa de chuva;
- Um pequeno Kit de primeiros socorros;
- Câmeras para registrar o passeio;
- Disposição e bom humor!

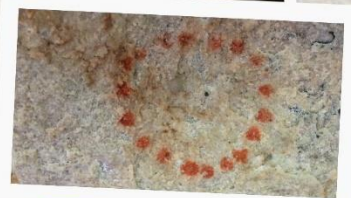




Caminhada Arqueológica

TRILHA DO VÔ URBANO

- Local: Cânion Guartelá
- Percurso: 10 km
- Nível: Moderado



Informações:
arqueotrekking@gmail.com
☎ (42) 98805-9616

O Cânion Guartelá, está localizado entre os municípios de Castro e Tibagi, situado na região dos Campos Gerais, na porção centro-leste do estado do Paraná, com mais de 30km de extensão e desnível de até 450 metros, foi escavado pelo rio Iapó que corta o cânion rompendo a escarpa Devoniana, que separa o primeiro e segundo planalto paranaense.

A trilha percorre por lugares do Cânion do Guartelá, onde poderemos desfrutar de belíssimos visuais do Cânion com vista para o Rio Iapó e Cachoeira Ponte de Pedra, visitaremos 3 sítios com pinturas rupestres datadas de até 7.000 anos, percorreremos corredores ecológicos margeando o córrego do Pedregulho, com visita aos atrativos do Recanto Ecológico da Dora, como: Vale da Sussuarana, Casa de Pedra, Cidade de Pedra e também poderemos nos banhar nas cascatas de águas cristalinas que o Recanto oferece.

Além de muita cultura, você estará caminhando pelos vários biomas importantes que constituem a região do Cânion.

Não fique fora dessa, faça já sua reserva e embarque nessa aventura com a gente. "Venha sentir a Natureza percorrendo trilhas como na pré história".

Roteiro:

- Saída do Recanto Ecológico da Dora;
- Início da Trilha, iremos margeando o Córrego do Pedregulho até o Vale da Sussuarana;
- Passaremos pelos atrativos Casa de Pedra, Cidade de Pedra e formações rochosas curiosas, como a Pedra do Punho;
- Visita ao 1º Sítio Arqueológico (Abrigo Doralice) + Banho de Cachoeira;
- Deslocamento até o 2º Sítio Arqueológico (Abrigo Alojamento 1) + mirante natural com vista para o Rio Iapó;
- Visita ao 3º Sítio Arqueológico (Abrigo Sonho Meu 2), + último mirante com vista para a Cachoeira Ponte de Pedra;
- Retorno ao Recanto Ecológico da Dora.

O que levar para a trilha de um dia?

- Lanche para a Trilha;
- Protetor Solar e Repelente;
- Boné ou Chapéu;
- Roupas para banho de Cachoeira;
- Óculos escuros;
- Lanterna de mão ou de cabeça;
- Lanches de trilha;
- Recipiente com água no mínimo 1,5L;
- Anorak ou capa de chuva;
- Um pequeno Kit de primeiros socorros;
- Câmeras para registrar o passeio;
- Disposição e bom humor!

Valor do passeio:
R\$50,00 por pessoa

ARQUEO TREKKING
ROTEIROS ARQUEOLÓGICOS





Travessia Arqueológica

Passo do Pupo - Mariquinha

- Local: Ponta Grossa
- Percurso: 13,7 km
- Nível: Moderado

O Projeto Arqueotrekking em parceria com o Refúgio das Curucacas, em um roteiro de caminhada inédito e exclusivo, convida você a percorrer esta travessia pelos Campos Gerais. Podendo desfrutar de belos atrativos e os resquícios da cultura de nossos antepassados, pintadas nas paredes dos abrigos rochosos de nossa região.

O local de partida será no Refúgio das Curucacas (Passo do Pupo), passando por corredores ecológicos, furnas, formações rochosas, fendas, florestas, mirantes naturais, sítios arqueológicos e chegando na majestosa Cachoeira da Mariquinha.

Os sítios arqueológicos visitados na Cachoeira da Mariquinha datam de 4000 a 10000 anos antes do presente, e têm o acompanhamento do guia de turismo (CADASTUR) especializado em arte rupestre Alessandro Chagas (Projeto Arqueotrekking)

Um carro de apoio aguardará o grupo na propriedade da Cachoeira da Mariquinha (Fazenda Conquista), onde há lanchonete e banheiros, e conduzirá o grupo de volta ao Refúgio.

Na chegada ao Refúgio, servimos café tropeiro com frutas, cereais, pão integral caseiro e produtos locais, mediante agendamento.

O que levar para a trilha de um dia?

- Tênis confortável ou bota para Trilha;
- Lanche para Trilha;
- Protetor Solar e Repelente;
- Boné ou Chapéu;
- Roupas para banho de Cachoeira;
- Óculos escuros;
- Lanterna de mão ou de cabeça;
- Recipiente com água no mínimo 1,5L;
- Anorak ou capa de chuva;
- Um pequeno Kit de primeiros socorros;
- Câmeras para registrar o passeio;
- Disposição e bom humor!



Realização:



Informações:

arqueotrekking@gmail.com
contato@refugiodascrucacas.com.br
(42) 98805-9616 - Alessandro
(42) 99930-5500 - Guilherme





Travessia Arqueológica

BURACO DO PADRE - PASSO DO PUPO

- Local: Ponta Grossa
- Percurso: 10,7 km
- Nível: Moderado

Em mais uma parceria com o Refúgio das Curucacas, o Projeto Arqueotrekking convida você a participar da Travessia Buraco do Padre – Passo do Pupo, uma caminhada contemplativa, cultural e arqueológica que levará nossos clientes a um passeio de extrema beleza cênica, em um dos atrativos mais bonitos e interessantes da nossa região, o Buraco do Padre.

A caminhada inicia com o Circuito Macarrão (sítio arqueológico com pinturas rupestres e setores de escalada), seguindo para o interior da Furna do Buraco do Padre, local de incrível beleza cênica. Seguimos então para o Bloco do Favo (setor de escalada), Fenda da Freira e então para a parte superior da Furna do Buraco do Padre, onde pode-se visualizar o Buraco do Padre de cima e tomar um banho de cachoeira na piscina natural.

Iniciamos, então, a travessia propriamente dita, para o Refúgio das Curucacas, passando por belas paisagens, campos nativos, Pedra da Tartaruga, Furna Grande (onde visitamos dois mirantes naturais) e Furnas Gêmeas, finalizando com a chegada no Refúgio das Curucacas, por acesso exclusivo.

Na chegada ao Refúgio, servimos café com produtos da região, mediante agendamento.

O que levar para a trilha de um dia?

- Tênis confortável ou bota para Trilha;
- Lanche para Trilha;
- Protetor Solar e Repelente;
- Boné ou Chapéu;
- Roupas para banho de Cachoeira;
- Óculos escuros;
- Lanterna de mão ou de cabeça;
- Recipiente com água no mínimo 1,5L;
- Anorak ou capa de chuva;
- Um pequeno Kit de primeiros socorros;
- Câmeras para registrar o passeio;
- Disposição e bom humor!

Foto: Maurício M. Pereira

BURACO DO PADRE

Realização:

ARQUEO TREKKING

Informações:
arqueotrekking@gmail.com
contato@refugiodascurucacas.com.br
(42) 98805-9616 - Alessandro
(42) 99930-5500 - Guilherme

REFÚGIO DAS CURUCACAS

